




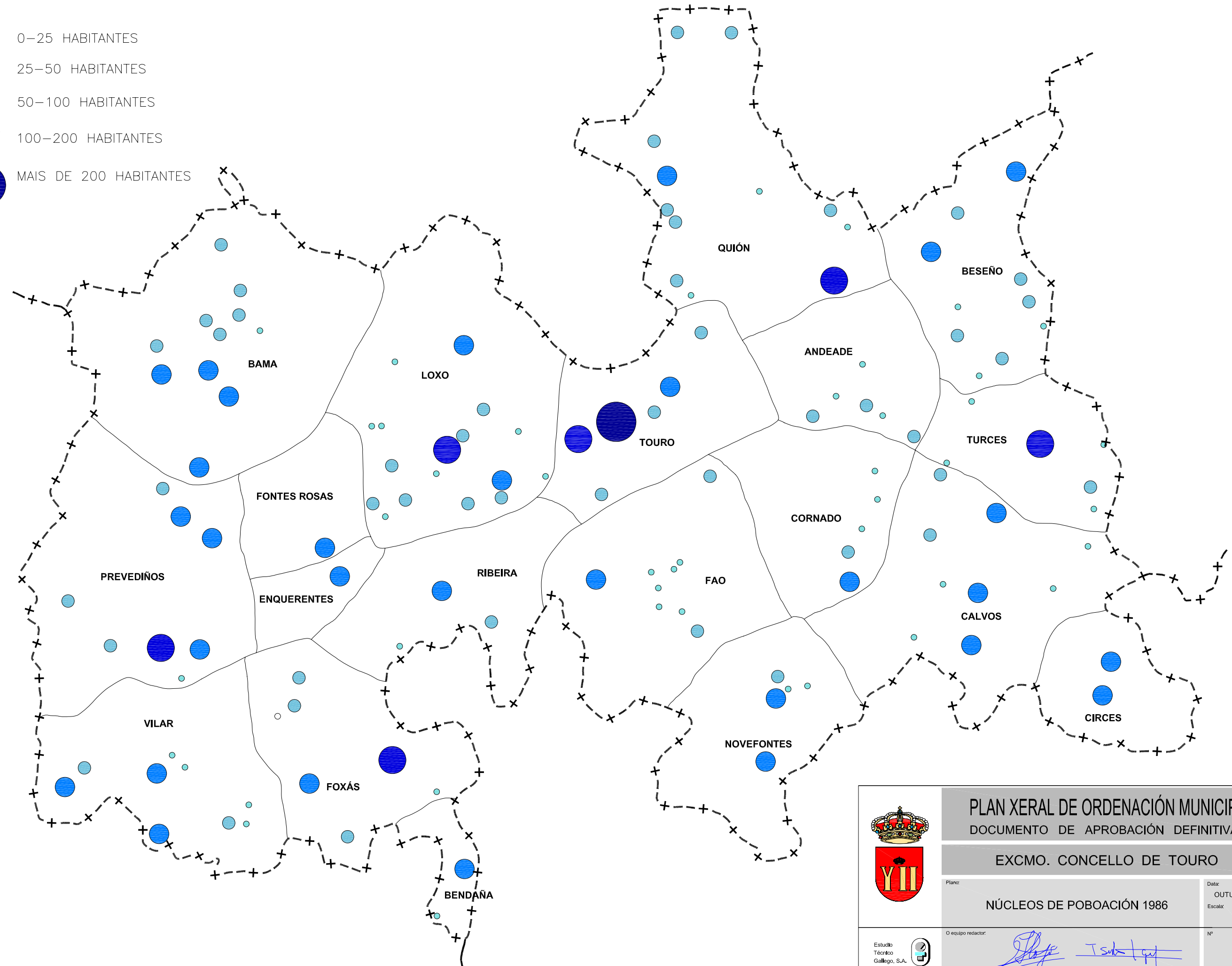

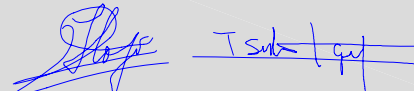



-  0-25 HABITANTES
-  25-50 HABITANTES
-  50-100 HABITANTES
-  100-200 HABITANTES
-  MAIS DE 200 HABITANTES



	<b>PLAN XERAL DE ORDENACIÓN MUNICIPAL</b>	
	DOCUMENTO DE APROBACIÓN DEFINITIVA	
<b>EXCMO. CONCELLO DE TOURO</b>		
Plano:	<b>NÚCLEOS DE POBOACIÓN 1986</b>	
Data:	OUTUBRO 2009	
Escala:	1:50.000	
O equipo redactor:		
Estudio Técnico Gallego, S.A. 	<b>1-9</b>	